

Ancenis-Saint-Géréon complexe sportif du Bois jauni

Echelle : 1/2000°
1cm sur la carte : 20 m sur le terrain






























Parcours Chasse aux balises

Informations au recto



 Balises en accès libre

Légende

Bâtiment infranchissable		Courbe de niveau	
Bâtiment traversable		Flèche du nord	
Accès interdit zone privée		Point d'eau	
Route		Abrupt de terre	
Chemin		Terrain en dur	
Sentier		Terrain stabilisé	
Clôture infranchissable		Terrain découvert, synthétique	
Clôture franchissable		Terrain découvert arbres dispersés	
Escalier		Terrain sablonneux	
Mur		Arbre, arbuste, petit arbuste	
Table, banc, poubelle		Haie	
Panneau		Souche	
Parcours sportif		Lampadaire	
Panneau basket, but.		Borne électrique	
		Plantation, parterre	



Equipement sportif et de loisirs réalisé par: