

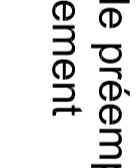



# LEGENDE

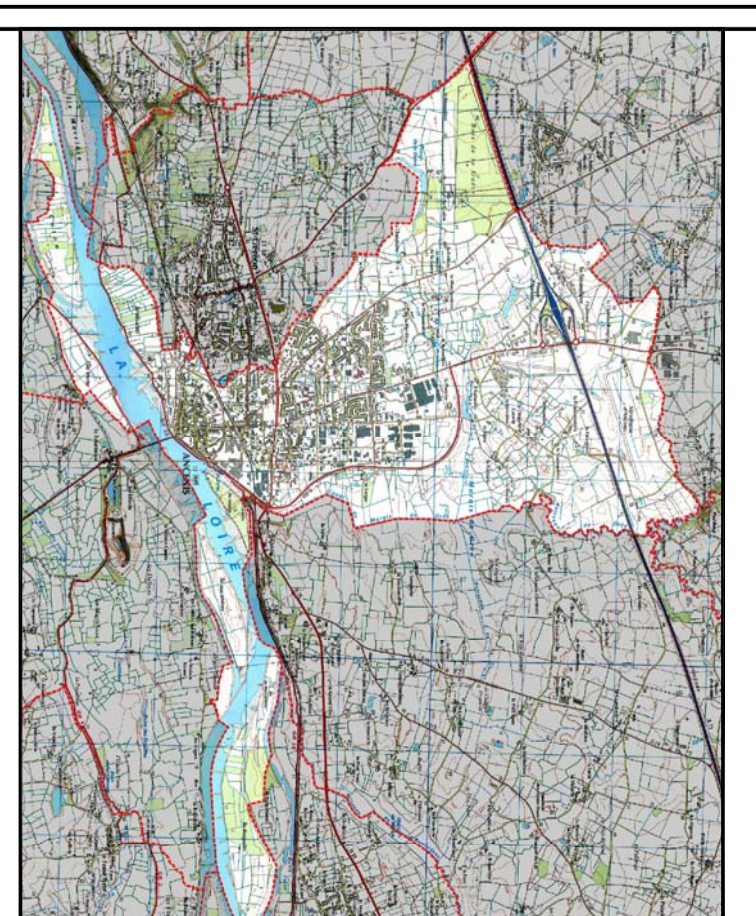
-  Zone de présomption espaces naturels sensibles du Département
-  Zone de Droit de Présomption Urbain
-  Zone de Droit de Présomption Renforcé
-  Limite de commune

**C O M M U N E**

**D'ANCENIS-SAINTE-GEREON**

**Plan Local d'Urbanisme**  
**d'ANCENIS**

**5.4**  
**Périmètre de présomption**  
**Ensemble de la commune**



PL.U.	PROJET	PROJET	APPROUVE
Émission du PLU	14-15 Janvier 2008	14-15 Novembre 2012	14-20 Mars 2014
Modification initiale n°1	14-16 Juin 2014		14-22 Septembre 2014
Modification initiale n°2	14-16 Juin 2014	14-14 Septembre 2015	14-20 Juin 2016
Modification initiale n°3			14-20 Juin 2016
			14-24 Février 2017

N° pour aller à la section municipale : 49 099 25 24 (02 49 09)

Lr. Maire :

